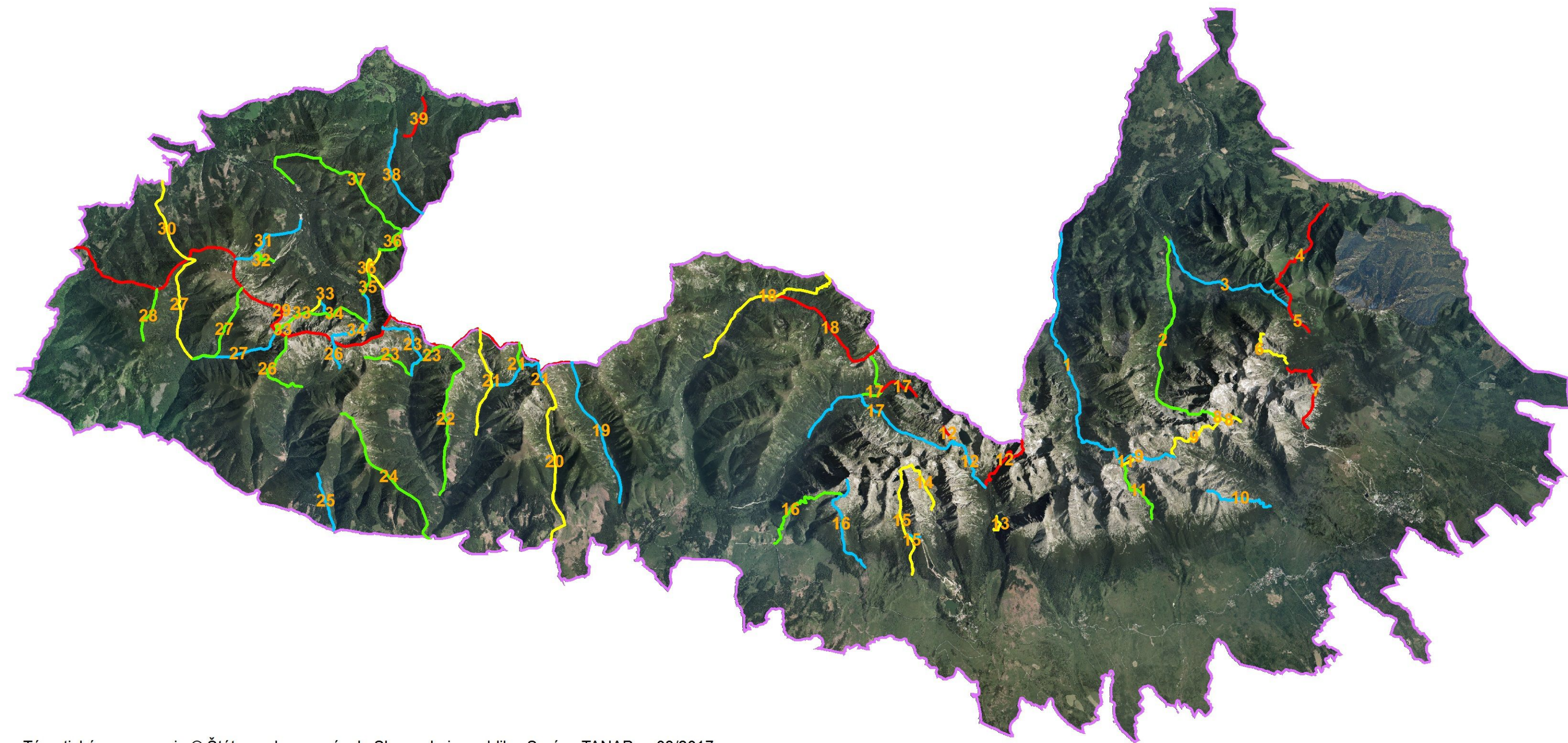







Situačná mapa sezónne uzatvorených turistických chodníkov v TANAP-e



Tematické spracovanie © Štátna ochrana prírody Slovenskej republiky, Správa TANAP-u, 08/2017
podkladová ortofotomapa: ZBGIS®, Úrad geodézie, kartografie a katastra Slovenskej republiky

Legenda:

- | | | | | | |
|--|---------------------------|---|----------------------------|---|-----------------|
|  | modrý turistický chodník |  | červený turistický chodník |  | hranica TANAP-u |
|  | zelený turistický chodník |  | žltý turistický chodník | | |

0 3,5 7 14 km

1:140 000

